

# 第四十二屆全國登山社團大會師簡章

日期：民國 106 年 10 月 28 日～29 日

地點：南投縣杉林溪森林生態渡假園區



## 第 43 屆全國登山社團大會師活動辦法

壹、宗旨：為響應教育部體育署提倡全民體育、運動人口倍增計劃，宣導自然生態保育，落實安全登山教育，增進全國各登山社團聯誼，提昇登山技術交流暨促進觀光產業發展。並同時宣導節能減碳、節約用油，支持電源開發計畫、宣導節約用電，進而達成綠色生活指標。

### 貳、活動計劃

- 一、指導單位：教育部體育署、行政院環境保護署、交通部觀光局、行政院農業委員會林務局。
- 二、年度主辦單位：中華民國健行登山會
- 三、共同主辦單位：南投縣政府、中華民國山難救助協會、中華民國山岳協會、台灣山岳文教協會。
- 四、承辦單位：南投縣綠野協會
- 五、協辦單位：南投縣議會、行政院衛生署南投醫院、國立台灣大學生物資源暨農學院實驗林管理處(溪頭森林遊樂區)、國立鳳凰谷鳥園、梯子吊橋風景區、中華民國山難救助協會中區搜救委員會、杉林溪森林生態渡假園區、竹山鎮公所、鹿谷鄉公所、南投縣籍立法委員國會辦公室
- 六、贊助單位：維他露食品股份有限公司、歐都納股份有限公司、台灣山岳雜誌文化事業股份有限公司、台灣電力公司、台灣中油股份有限公司
- 七、活動日期：中華民國 106 年 10 月 28~29 日 (星期六~日共計 1 日半)
- 八、活動地點：杉林溪森林生態渡假園區、溪頭森林遊樂區、鳳凰谷鳥園、梯子吊橋風景區
- 九、活動路線：請參閱活動路線圖
- 十、會師地點：杉林溪森林生態渡假園區(南投縣竹山鎮大鞍里溪山路 6 號)
- 十、活動項目：請參閱活動時間表

參、報名辦法：凡愛好登山運動之社團及學校團體(恕不接受個人報名)請於報名截止日前完成報名。(營地承載額滿時，主辦單位得提前截止報名)

- 一、報名日期：自 106 年 7 月 1 日至 106 年 7 月 31 日止(額滿即止)

二、報名時間：線上報名不受時間限制，但僅在每日 10 時至 17 時辦公時間，才有幹事接受各方電話詢問。

三、報名費用：每人新台幣 300 元整（含公共意外保險費、紀念品）

匯款帳戶：南投市農會 戶名：南投縣綠野協會 帳號：57001-01-003761-1  
金融機構代號 570-0017 ATM 轉帳代號 570（報名後如因故未能參與，所繳款項扣除行政相關費用後退還餘款）

四、報名方式：一率採用線上報名：請先完成匯款並掃描右側 **RQ Code**，依表單填寫完整資料，按”**提交**”後，方才完成報名手續。

[https://docs.google.com/forms/d/1aisiboYEMzORsweO4g7L7A8XumQRLph3cmFtnbYLN0/edit?usp=drive\\_web](https://docs.google.com/forms/d/1aisiboYEMzORsweO4g7L7A8XumQRLph3cmFtnbYLN0/edit?usp=drive_web)

南投縣綠野協會 會址：南投市復興路 97 號  
電話：0926432836 傳真：(049) 2244139  
e-mail：wenbor50@gmail.com



#### 五、報名注意事項：

1. 報名後如因故未能參與，所繳款項扣除行政相關費用後退還餘款。
2. 本人同意所提個人資料作為本活動辦理本賽是使用。
3. 所填報名參加本活動之個人資料，僅供本活動相關用途使用。
4. 本活動投保公共意外責任險，保險期間內最高賠償金額 30,000,000 元。
5. 本活動期間內仍請各參加社團人員自行依需要投保旅遊平安險或人身險
6. 參加活動請一律填寫網路線上報名表。

六、參加人數：預計 4,000 名（按各路線分配額滿為止，先報名者可優先選擇，但大會可作適度調整。）

八、所填報名參加本活動之個人資料，僅供本活動相關用途使用

九、報名相關問題請拜訪”LINE”106 第 43 屆大會師問與答”群組。

十、領隊會議定於 8 月 19 日(詳如後述)



#### 肆、活動方式：

一、活動期間：1.5 日（10 月 28 日至 10 月 29 日）

二、報到時間：10 月 28 日下午 13:30 分至傍晚 17:00 時

三、報到地點：杉林溪森林生態渡假園區

- 四、登山論壇：杉林溪大飯店大會堂(14:00-17:00)
- 五、營地安排：杉林溪森林生態渡假園區
- 六、晚會時間：28日晚上7時至9時(預計2小時)含摸彩及交接主辦盃
- 七、大會師時間：29日上午7時30分
- 八、晚會及會師地點：杉林溪森林遊樂區杉林溪大飯店前廣場
- 九、健行活動路線：登山路線分為4條路線(詳如大會師活動路線圖)

按各路線分配，先報名者可優先選擇，但大會可作適度調整。

路線1、天地眼生態之旅：會場→自然教育中心→穿林棧道→牡丹園花海→淞瀧岩瀑布→天地眼→淞瀧岩候車亭(解散) 1-1.5小時  
→會場 2.5-3小時

路線2、鹿屈前峰挑戰：會場→仁亭登山口→鹿屈山前峰→營地→藥花園候車亭(解散) 全程約12公里，路程約2.5~4小時

路線3、金柑樹山縱走：會場→主題會館→林道→金鈴茶園→金柑樹山→主題會館候車亭(解散) 全程約11.5公里，路程約3.5~4.5小時

路線4、杉溪縱走：會場→嶺頭山→忘幽森林→天文台→神木→溪頭(解散)。全程約11.1公里，路程約3~4小時

十、10月28日大會師活動及晚會流程：

時間	內容	備註
13:30~17:00	報到	
14:00~17:00	全民登山論壇：登山自治條例對未來登山活動影響與反思	大會堂
	伐木工DIY大體驗	自由參加
	登山用品展售會	自由參加
	攀岩滑降體驗樂	自費參加
19:00~19:10	主持人開場	
19:10~19:30	貴賓致詞	
19:30~21:00	帶動唱暨太極鼓表演、校園民歌演唱會 團康與互動式唱民歌 摸彩活動 註：普獎於晚會開始後，由工作人員代為抽出，並於公佈欄公告。	高手 Show
	天文望遠鏡觀星與認識星座活動	江華章 (須晴天)

十一、10月29日大會師出發流程：

時間	內容	
07:30-07:50	參加活動人員集合	
07:50-08:30	主持人開場、貴賓致詞	
08:30	暖身活動	
	會師隊伍出發	
	活動圓滿成功，互道珍重，明年再見	

十二、2017全民登山論壇：登山自治條例對未來登山活動影響與反思

時間：14:00~17:00(討論內容及時間分配承辦方得視需要修改)

對象：各登山社團領導人及各單位代表

1. 登山保險現況解析。25分
2. 現階段登山管理單位對登山活動的作為。25分  
(休息10分鐘)
3. 登山自治條例對未來登山活動影響。50分  
(休息10分鐘)
4. 登山人的覺醒與應對。50分

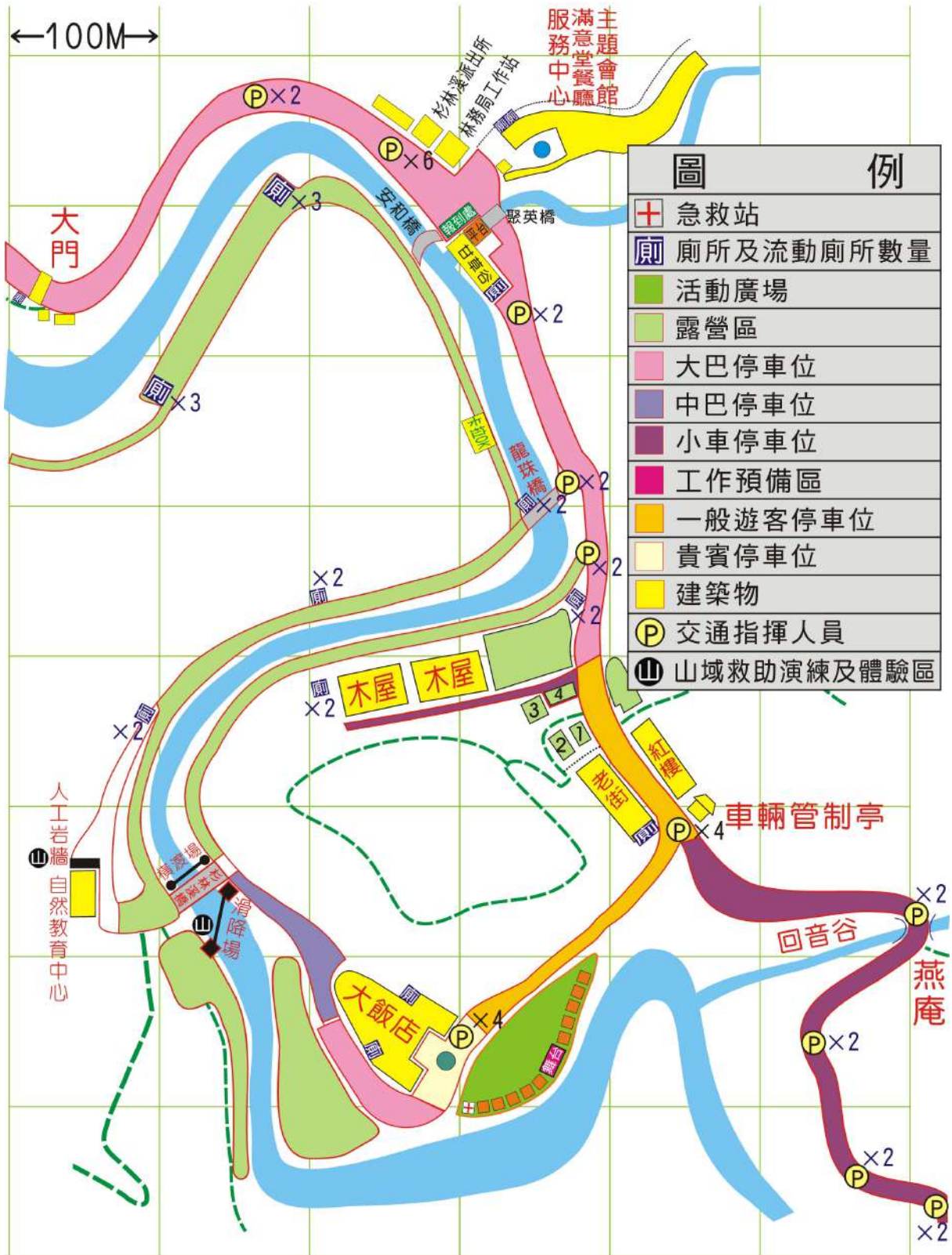
十三、伐木工DIY大體驗：鋸木頭、拉木馬等先民拓荒精神大體驗。

時間：28日下午及29日上午

地點：如場地配置圖(場地配置若有變更，以活動當天大會公告為準。)

辦法：自由參加

# 第43屆全國登山社團大會師場地配置圖



#### 十四、登山用品展售會：

時間：28 日下午

地點：如場地配置圖（場地設施由主辦單位先行架設完成）

場地配置若有變更，以活動當天大會公告為準。

辦法：1. 自由參加

2. 歐都納戶外體育基金會將於現場進行義賣，義賣所得扣除成本及相關費用後全數捐出作為中華民國山難救助協會山難救助基金。

#### 十五、攀岩滑降體驗樂：

辦法：請向自然教育中心服務台購買體驗券

費用：每次 100 元可以體驗 4 個項目。

地點：自然教育中心人工岩牆及滑降場

十六、節能減碳、節約用油宣導：活動場地豎立看板及活動手冊廣告宣傳。

十七、支持電源開發計畫、節約用電宣導：活動場地豎立看板及活動手冊廣告宣傳。

十八、清淨家園、綠色生活宣導：活動場地豎立看板及活動手冊廣告宣傳。

#### 伍、領隊會議：每會限 2 名，議題：推舉下屆主辦單位

報名：<https://goo.gl/forms/ZP93FQuLx7YpOc7g2>

日期：106 年 8 月 19 日（星期六）

時間：上午 10 時報到

地點：南投市康壽國小 校址：540 南投市南陽路 269 號。



#### 陸、備註：

- 1、杉林溪海拔 1600 公尺，活動期間晚上氣溫約 10°C，請備妥禦寒衣物。
- 2、報名表由承辦單位提供，如有不足請自行影印。
- 3、只接受團體報名，如個人欲參加請向各地登山社團報名。
- 4、參加會師活動之山友由大會致贈紀念品、特刊、飲料、摸彩券等。
- 5、各社團餐飲、露營裝備，請自備。
- 6、健行活動路線依報名先後予以安排，必要時本大會可做適度調整。
- 7、愛山、淨山、更愛山，請將垃圾帶下山。
- 8、如有未盡事宜另再補充說明。
- 9、參加兩天以上活動者，如有需要住房，請事先訂房（專線 049-2611211-3），訂房時請主動告知參加大會師活動。
- 10、優惠時間限 10 月 28 日住宿，以先報名訂房優先，房間客滿為止。

詳如下列優惠專案。

# 歡迎大家相招來 迎迎

## 2017年 第43屆全國登山社團大會師\_杉林溪優惠專案

**日期:10/28~29**

辦法:門票招待(原價每位250元)停車費招待

(入園每人收取30元保險費,由大會支出)

住宿:訂房專線:049-2611211~3 **(備註:客房嚴禁烹飪)**

杉林溪大飯店、小木屋、聚英村主題會館

活動期間:假日全面7折優待(訂房贈早餐)

露營:露營場地不另外收費,各團體按分配位置紮營,第2天(29日)

上午9點前各社團拔營完畢, **露營團體的遊覽車司機,食宿由各社團自行處理。**

**備註:露營配合大會師活動,日後不提供露營。**

訂餐:

晚餐:採用自助式 禁止喝酒

大飯店餐廳 每人400元 049-2611269

滿意堂餐廳 每人350元 049-2611279(主題會館餐廳)

早餐:訂房住宿贈早餐

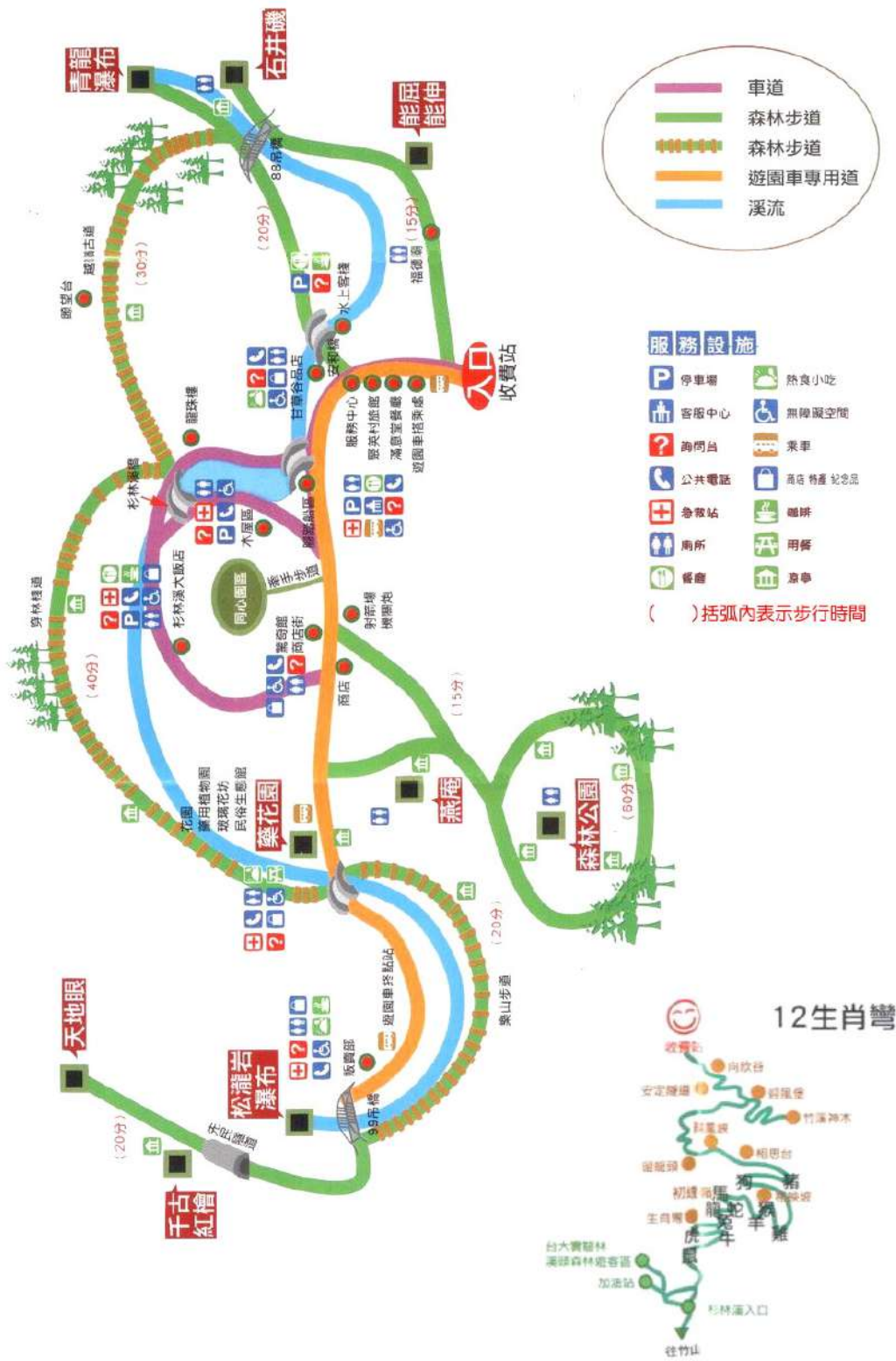
加購早餐:大飯店餐廳 每人250元 049-2611269

滿意堂餐廳 每人200元 049-2611279(主題會館餐廳)

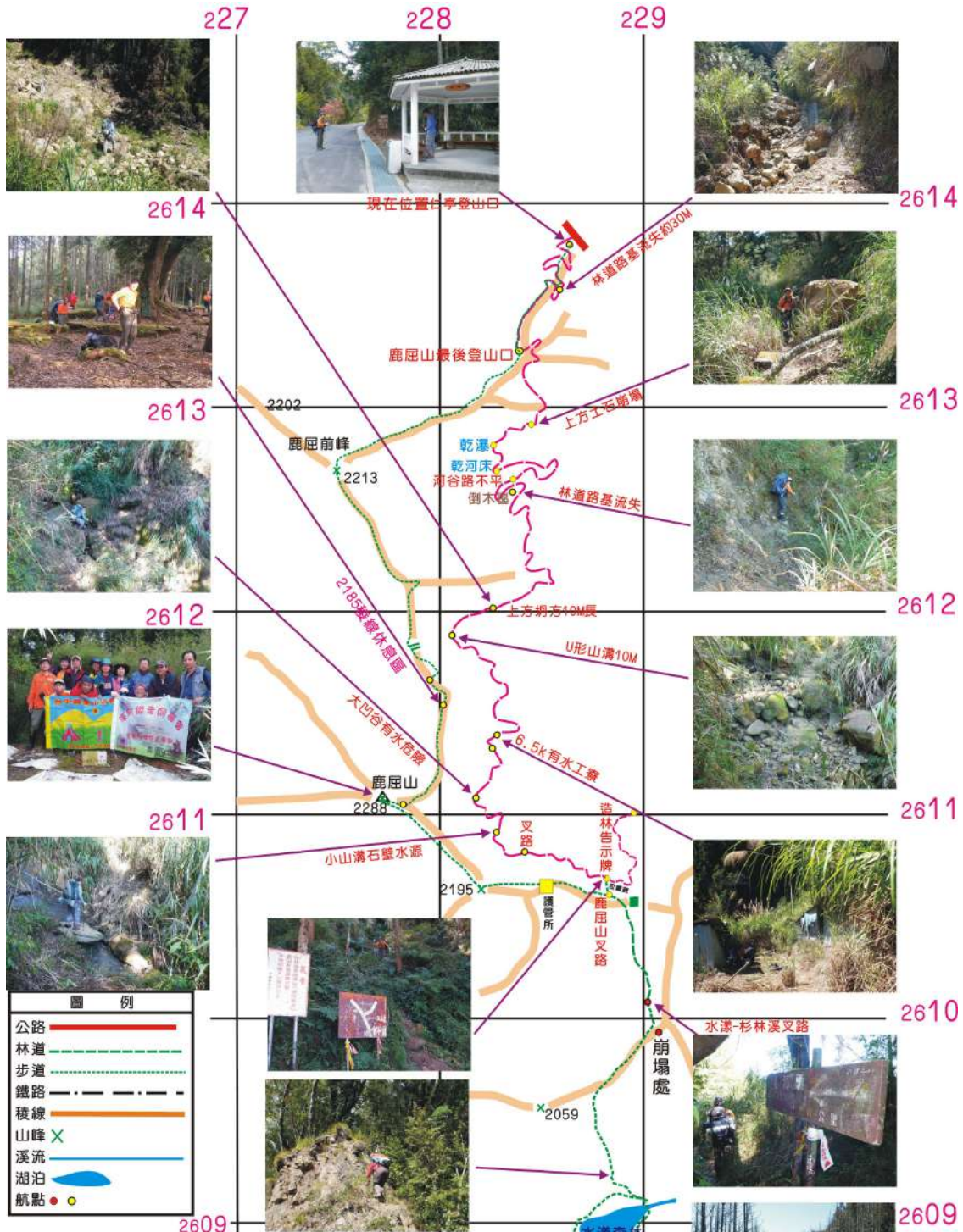


柒、健行活動路線圖：

路線 1、天地眼生態之旅：會場→自然教育中心→穿林棧道→牡丹園花海→淞瀧岩瀑布→天地眼→淞瀧岩候車亭(解散) 1-1.5 小時→會場 2.5-3 小時



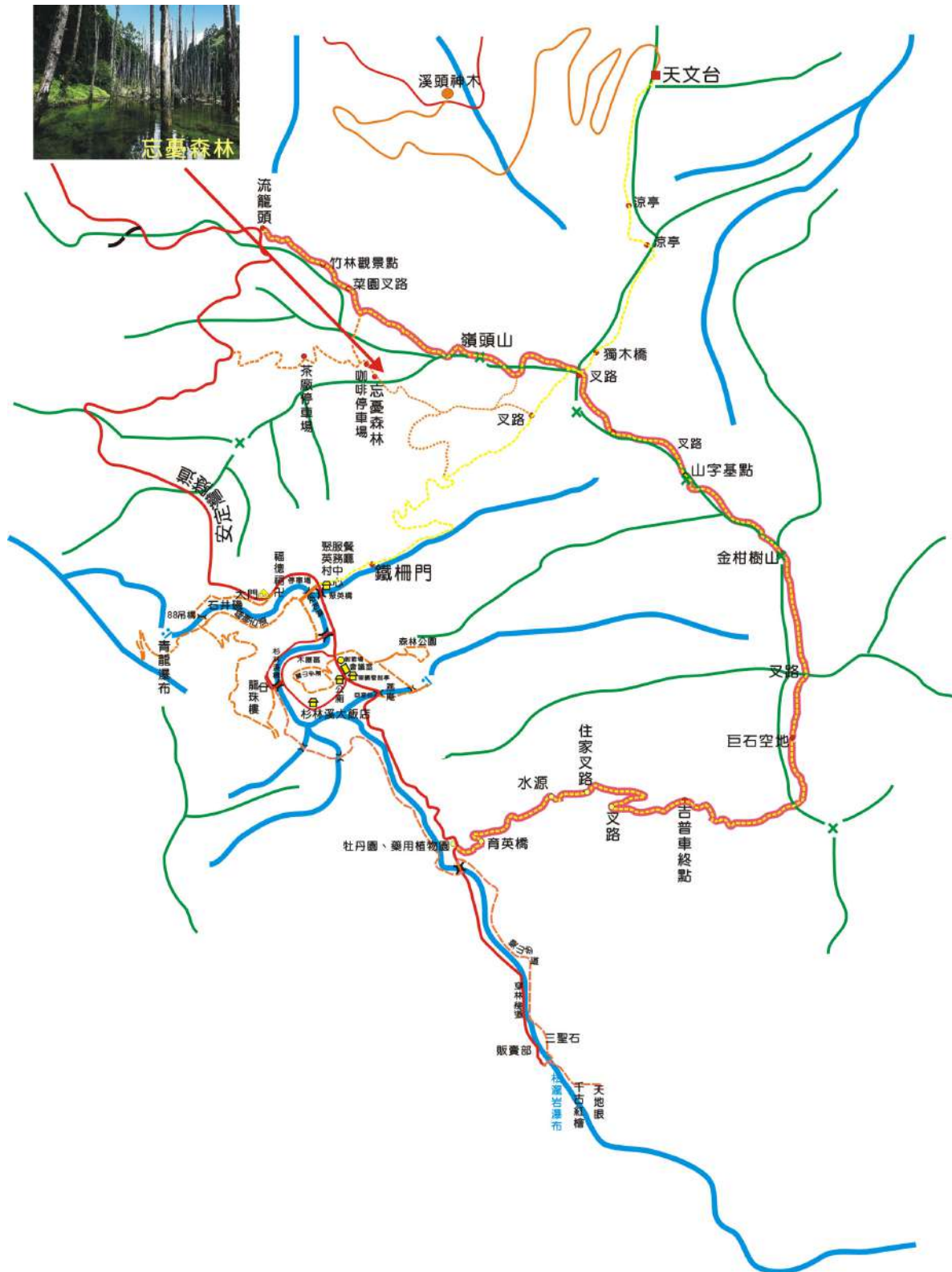
路線 2、鹿屈前峰挑戰：會場→仁亭登山口→鹿屈山前峰→營地→藥花園候車亭(解散) 全程約 12 公里，路程約 2.5~4 小時



行程資料：  
 水漾森林：因遭地震崩落的巨石阻斷河道而形成的堰塞湖，環湖一週1.6公里需時45分，呈橢圓形最長處472公尺最寬處305公尺  
 A：杉林溪青年橋仁亭登山口1680M→25分→鹿屈山登山口→110分→6.5K有水工寮→35分→拉鐵鍊上好漢坡10K林道2080M→30分→鞍部右下稜→20分→亞杉坪林道下切點→70分→水漾森林入水口1820M  
 B：杉林溪青年橋仁亭登山口1680M→25分→鹿屈山登山口→80分→鹿屈前峰2220M→75分→鹿屈山2288M→30分→護管所水泥屋→35分→鞍部右下稜→20分→亞杉坪林道下切點→70分→水漾森林入水口1820M

路線 3、金柑樹山縱走：會場→主題會館→林道→金鈴茶園→金柑樹山→主題

會館候車亭(解散) 全程約 11.5 公里，路程約 3.5~4.5 小時



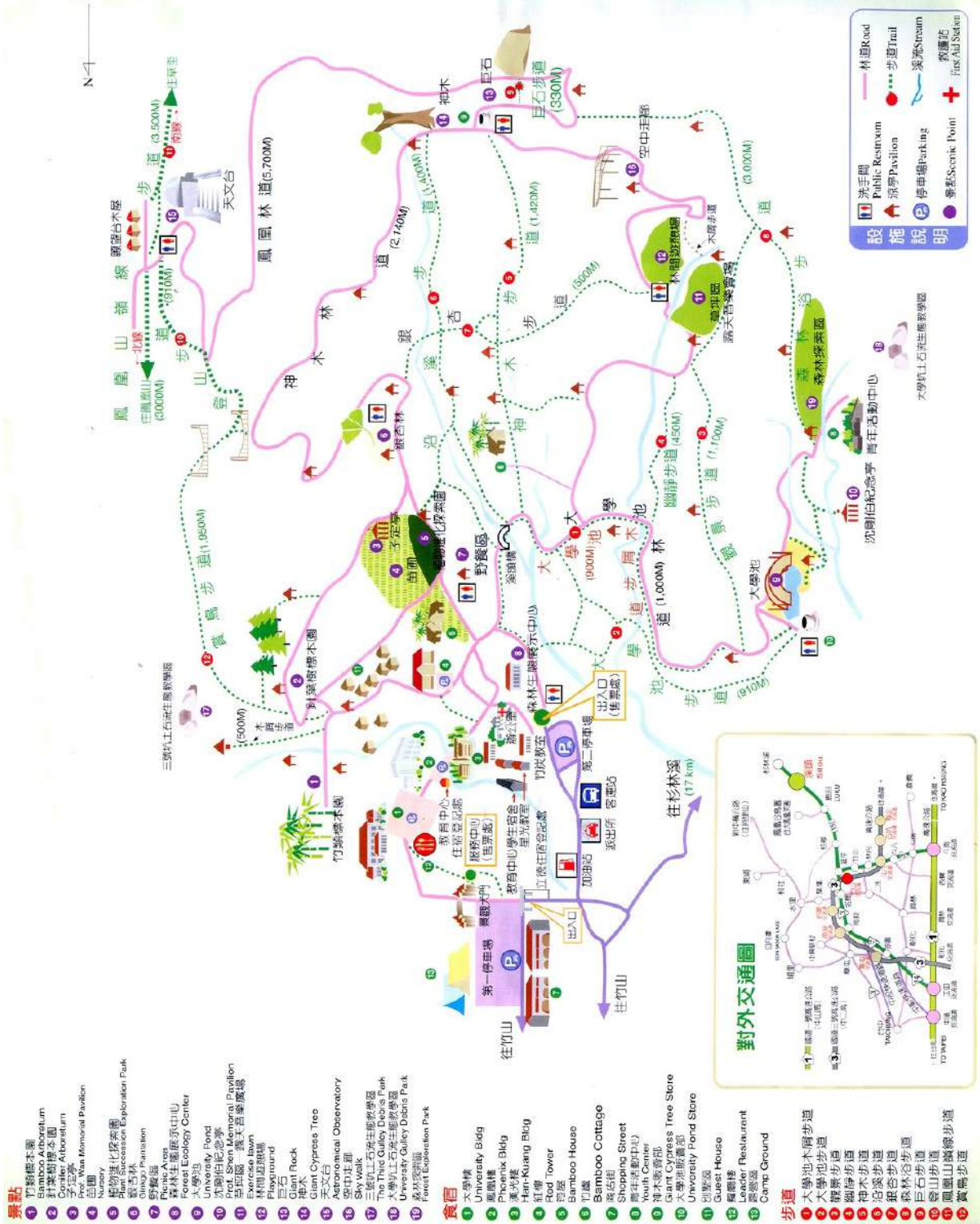
路線 4、杉溪縱走：會場→嶺頭山→忘憂森林→天文台→神木→溪頭(解散)。

全程約 11.1 公里，路程約 3~4 小時

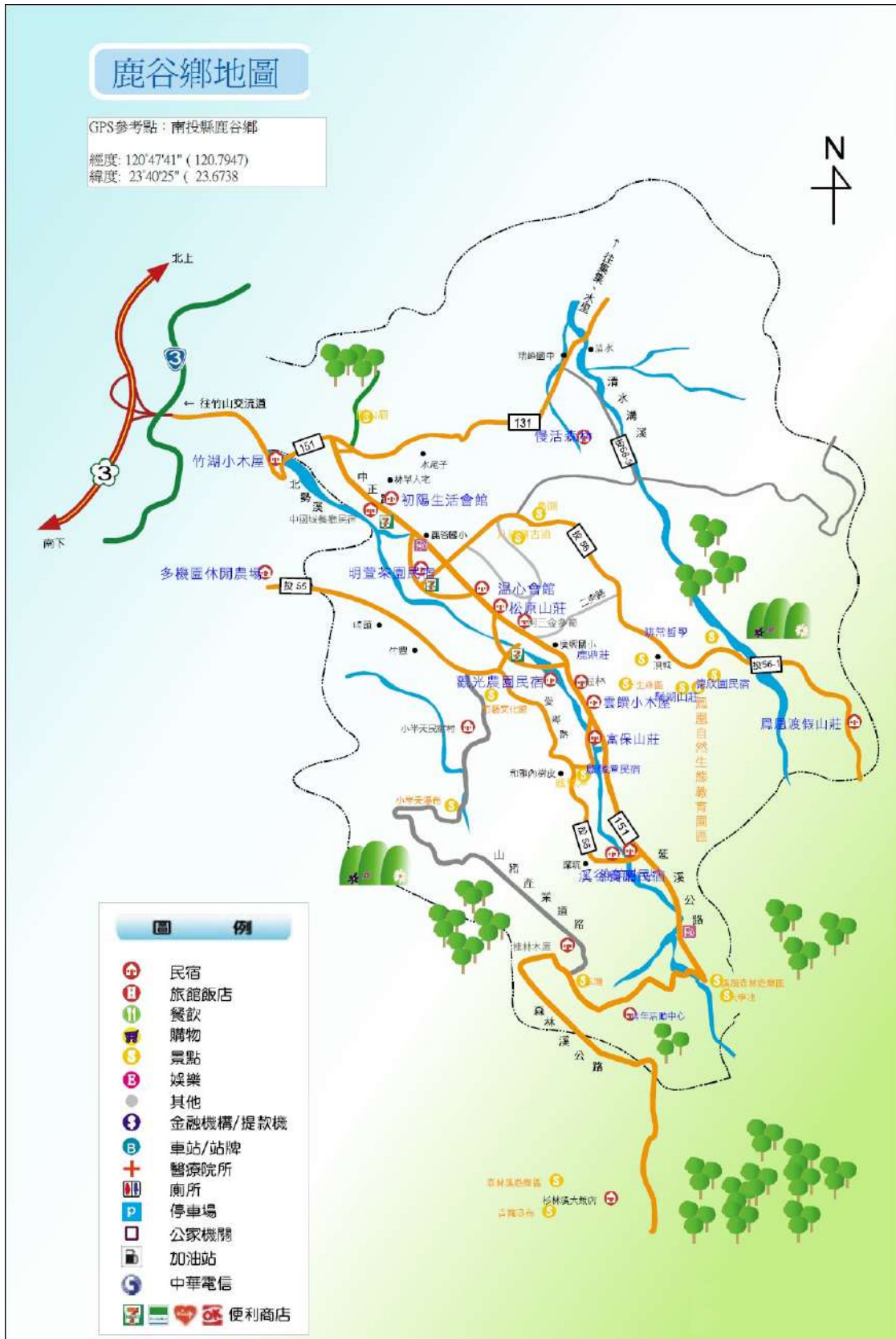


# 溪頭自然教育園區(溪頭森林遊樂區)導覽圖

Map of Sitou Nature Education Area (Sitou Forest Recreation Area)



5. 自行安排參考路線一、鳳凰谷鳥園：(門票及停車費請自行負責)

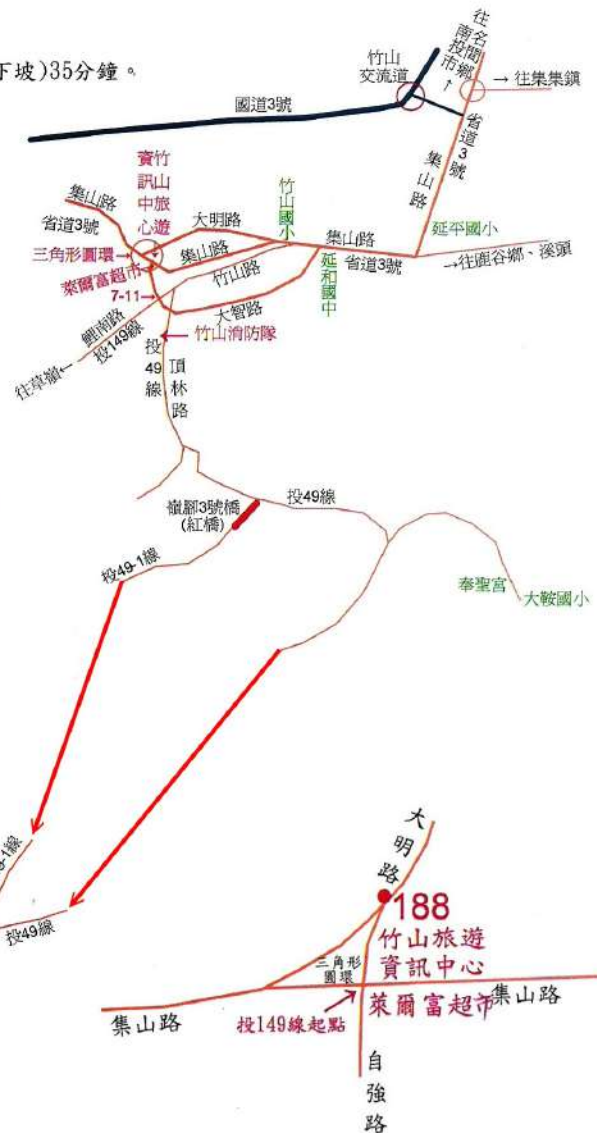


6. 自行安排參考路線二、梯子吊橋風景區健行隊：(門票及停車費請自行負責)

## 竹山鎮梯子吊橋路線示意圖

路線指引：

下竹山交流道後接省道台3線，向右往市區方向，  
 注意馬路中央分隔島路燈桿特別編號(咖啡色底白色字)  
 由集山路接大明路到編號188號左邊處為 往斗六交流道、林內鄉、南雲大橋←  
 「竹山旅遊資訊中心」(電話：049-2657668)  
 由旅遊資訊中心對面「萊爾富超市」旁自強路(投149線起點)  
 進入，在第二個(投149起點路口那個不算)紅綠燈路口處右轉  
 接頂林路(投49線)，經竹山消防隊直走，  
 碰到紅色橋(嶺腳三號橋)處為投49線與投49-1線三叉路口，  
 因該段投49線路況不佳，請走投49-1(紅橋)。  
 繼續前行再接投49線到水哮地區，再接右邊叉路直行，  
 第一個私營收費停車場旁即為公設停車場，該處即為登山口。  
 由登山口開始徒步走登山步道往下到梯子吊橋。  
 (去時下坡輕鬆，回程上坡為體能大考驗)  
 由竹山市區到登山口平均車程40分鐘。  
 由登山口到梯子吊橋平均腳程(下坡)35分鐘。



## 2017 全民登山論譎簡章

登山自治條例對未來登山活動影響與反思：台灣因是一個幼年期的地質，發展出壯麗的高山與深谷，吸引島上的子民要去了解它親近它而深入高山與深谷探索。長久以來山難(包含溯溪)事件不斷，讓相關機關疲於奔命飽受苛責甚至官司纏身，因而訂定許多限制性的法規，以保障人民生命、財產的安全並尋求自保。但在此情況下已經嚴重侵犯人民行動的自由，我們有必要尋求出一個不妨害人民行動自由情況下，讓犯險者做好自主管理與承擔冒險犯難的風險及因搜救產生的費用，以消彌浪費公家資源之爭議。

主管機關與民間各自有自己的立場與想法如下：

官方的思考：

1. 好不容易考上公職只求讓自身順順利利的工作，平平安安的退休，抱著多一事不如少一事保守的心態，訂定限制性的法規以求自保。
2. 在山難意外事件上當事人或家屬，不能將個人的過失用高標準，要求搜救單位及搜救人員收拾善後或承擔法律責任。

民間的看法：

1. 主管機關所訂的法規是否具有必要性、正當性是否符合比例原則。
2. 山難件的發生與管制條例是否具有因果關係。
3. 主管機關所訂立的管制條例是否違背憲法 22 條的保障原則。
4. 主管機關可選擇保守的作法，但無權限制人民從事冒險犯難的活動。
5. 我們的國家我們的未來是要交給因過度保護而養成懦弱、退縮的下一代，或是要交給在安全管控下具有冒險犯難精神勇敢的開拓者。

由以上可看出有極大的差異甚至是衝突，期望趁這個機會大家坐下來面對面，共同尋求一個解決的方法，就在今年十月底在杉林溪舉辦全國登山大會師，全國登山社團齊聚一堂可利用此機會，請各相關單位派員參加，說明訂定法規的理由與依據讓山友充分的了解，並傾聽民眾不同的看法，共同討論出一個雙方均可接受方案，以減少不必要的誤解與對立。

一、會議目的：



藉由研討與談，針對重點議題，產官學 NGOs 交流合作，提出建議性的務實作法，強化各機關單位團體之協力整合。

## 二、辦理單位：

指導單位：教育部體育署、內政部消防署

承辦單位：第 43 屆全國登山社團大會師籌備會

政府機關協辦單位：內政部（警政署/消防署/營建署/玉山國家公園管理處/太魯閣國家公園管理處/雪霸國家公園管理處）行政院農業委員會林務局、相關縣市政府消防局

民意機關：立法院內政委員會、南投縣及其他相關縣市立法委員

民間協力單位：台灣山岳聯盟（中華民國山岳協會、中華民國健行登山會、中華民國山難救助協會）、歐都納戶外體育基金會

## 三、會議時間地點

會議時間：2017 年 10 月 28 日（星期六）

會議地點：杉林溪大飯店 6 樓大會堂

## 四、時間：14:00~17:00

五、對象：由籌備會邀請各登山社團領導人及各單位代表，個人部份自由參加

六、流程：大會得依實際情形進行調整

1. 登山保險現況解析。25 分
2. 現階段登山管理單位對登山活動的作為。25 分  
（休息 10 分鐘）
3. 登山自治條例對未來登山活動影響。50 分  
（休息 10 分鐘）
4. 登山人的覺醒與應對。50 分

## 七、說明：

1. 凡有意發言者請於活動前 2 周填妥發言單 Mail 到大會籌備處，以便將發言及提案內容刊印於大會手冊。
2. 電子郵件信箱：[wenbor50@gmail.com](mailto:wenbor50@gmail.com)。
3. 如無法用電子檔傳送請傳真到 049-2244139

## 【 2017 全民登山論譚 發言單 】

姓名：	性別： <input type="checkbox"/> 男 <input type="checkbox"/> 女	生日：    年    月    日
服務單位：	職稱：	
所屬登山團體(若無免填)：		
電話：(O)	(H)	
手機：	傳真：	
E-mail：		
郵遞區號：	地址：	
發言或提案內容：		

註 1：為便於辦理保險，個人資料請務必確實填寫，謝謝！資料不全不予受理。

註 2：發言單填寫後請利用電子郵件傳至：[wenbor50@gmail.com](mailto:wenbor50@gmail.com)。

或傳真至：049-2244139 黃文伯 收。